





### Grabenräumung im WBV Nauen

- Fließgewässer mit Nr.
- - - Fließgewässer (nicht unterhalten)










### Naturschutzfachliche Beschränkungen

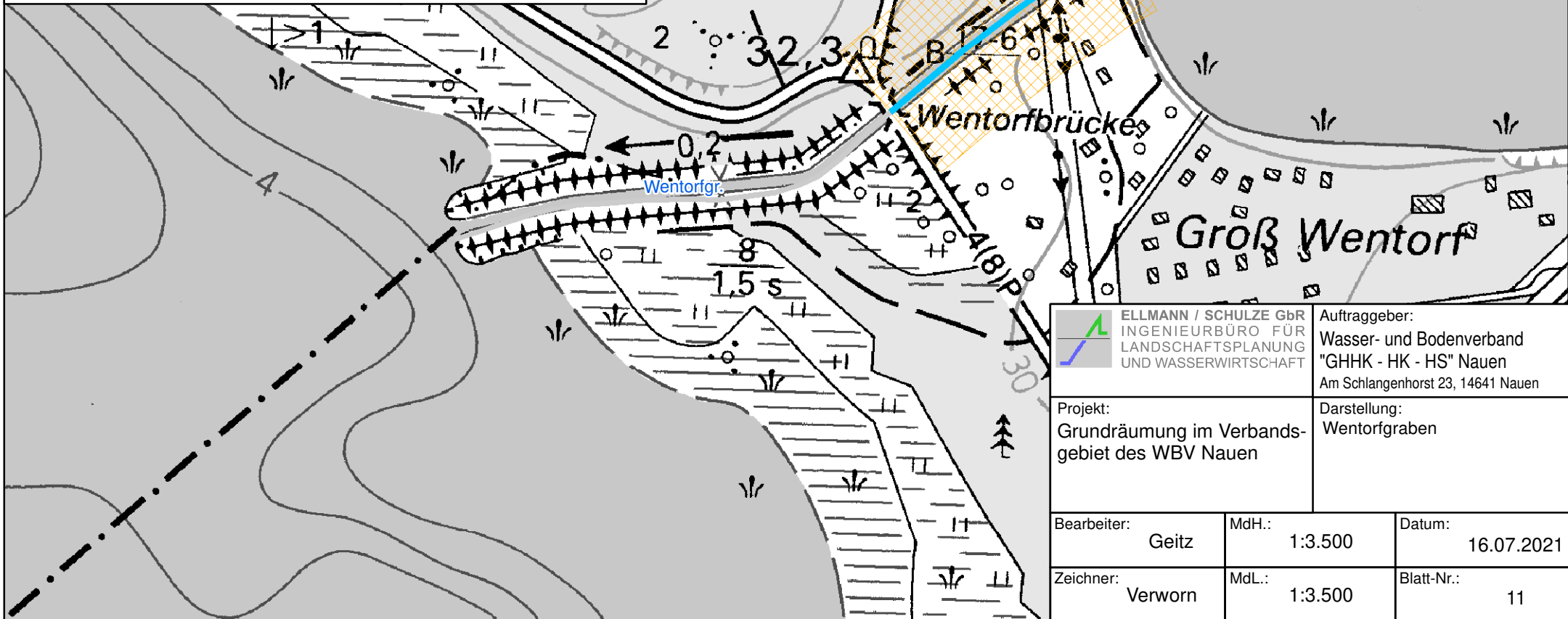
-  Grabenräumung nur mit Auflagen möglich
-  Grabenräumung nur mit Auflagen und Fachbegleitung möglich
-  Grabenräumung nur mit Fachbegleitung möglich
-  Grabenräumung nicht möglich


### Schlammuntersuchung

 Sediment belastet

### Schlammtiefe in cm

-  < 30 cm
-  30-39 cm
-  40-49 cm
-  50-59 cm
-  60-69 cm
-  70-79 cm
-  80-89 cm
-  90-99 cm
-  > 100 cm



 <b>ELLMANN / SCHULZE GbR</b> INGENIEURBÜRO FÜR LANDSCHAFTSPLANUNG UND WASSERWIRTSCHAFT		Auftraggeber: Wasser- und Bodenverband "GHHK - HK - HS" Nauen Am Schlangenhurst 23, 14641 Nauen	
Projekt: Grundräumung im Verbands- gebiet des WBV Nauen		Darstellung: Wentorfgraben	
Bearbeiter:	Geitz	MdH.:	1:3.500
Datum:	16.07.2021		
Zeichner:	Verworn	MdL.:	1:3.500
Blatt-Nr.:	11		