






Grabenräumung im WBV Nauen

- Fließgewässer mit Nr.
- - - Fließgewässer (nicht unterhalten)









Naturschutzfachliche Beschränkungen

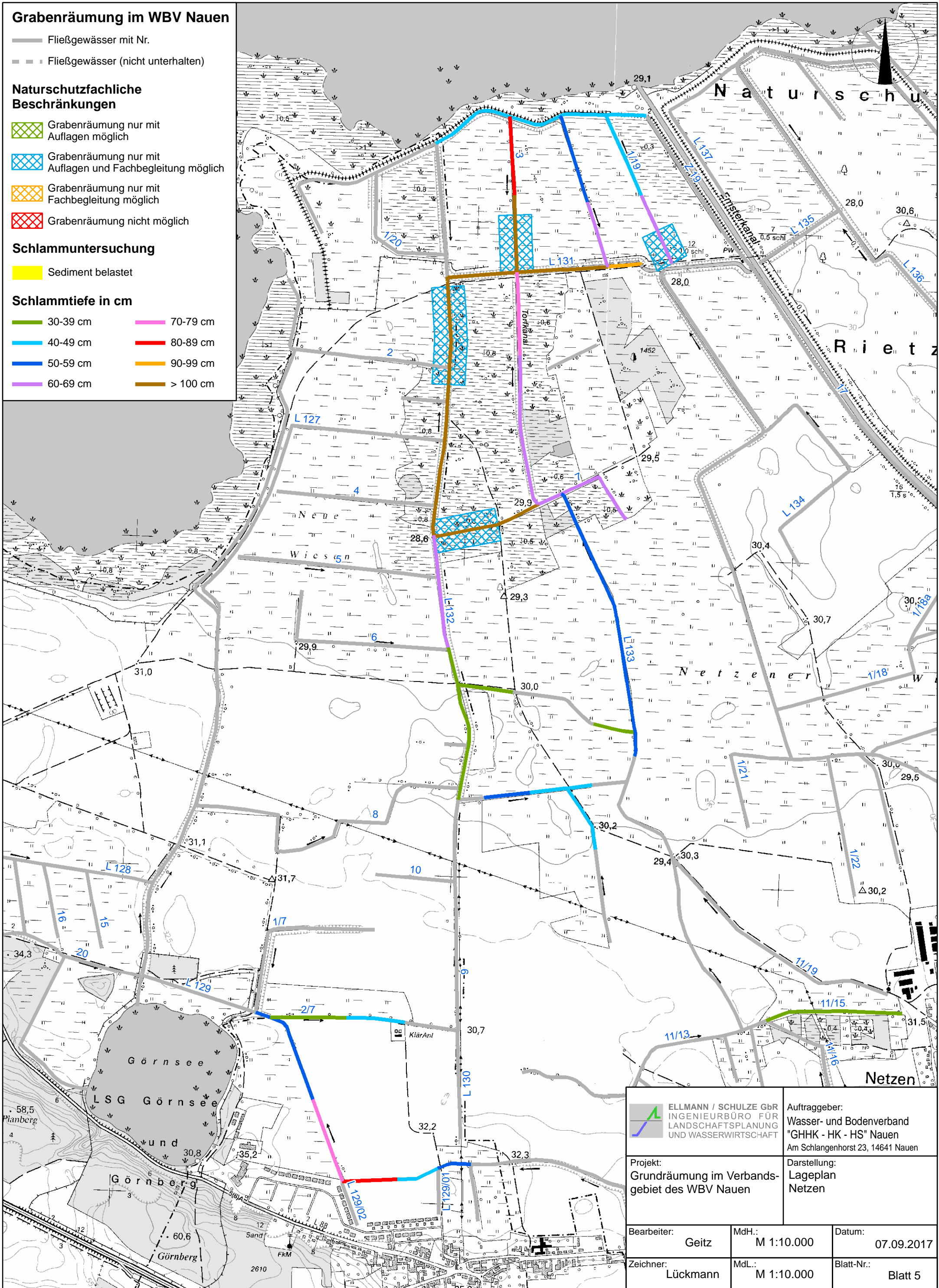
-  Grabenräumung nur mit Auflagen möglich
-  Grabenräumung nur mit Auflagen und Fachbegleitung möglich
-  Grabenräumung nur mit Fachbegleitung möglich
-  Grabenräumung nicht möglich


Schlammuntersuchung

-  Sediment belastet

Schlammtiefe in cm

-  30-39 cm
-  70-79 cm
-  40-49 cm
-  80-89 cm
-  50-59 cm
-  90-99 cm
-  60-69 cm
-  > 100 cm



 ELLMANN / SCHULZE GbR INGENIEURBÜRO FÜR LANDSCHAFTSPLANUNG UND WASSERWIRTSCHAFT		Auftraggeber: Wasser- und Bodenverband "GHHK - HK - HS" Nauen Am Schlangenhorst 23, 14641 Nauen
Projekt: Grundräumung im Verbands- gebiet des WBV Nauen		Darstellung: Lageplan Netzen
Bearbeiter:	Geitz	MdH.:
		M 1:10.000
Datum:	07.09.2017	
Zechner:	Lückmann	MdL.:
		M 1:10.000
Blatt-Nr.:	Blatt 5	